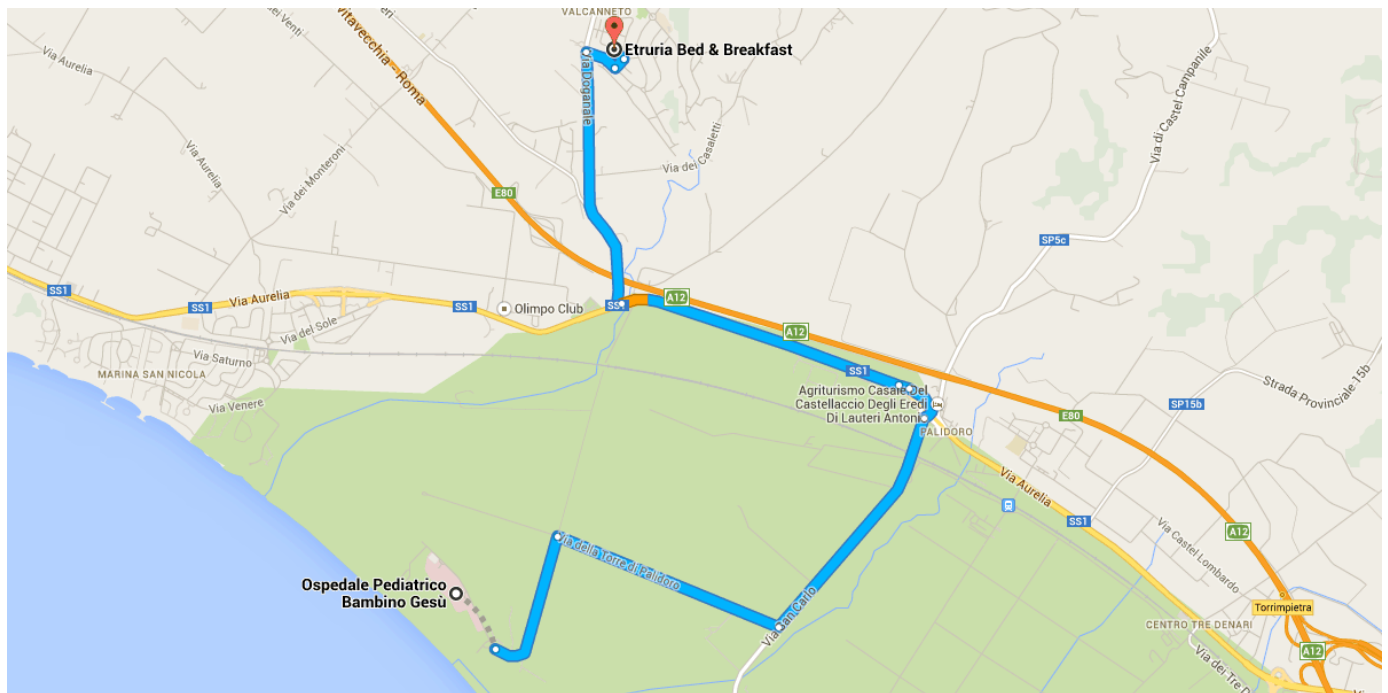




Indicazioni stradali da Ospedale Pediatrico Bambino Gesù a Etruria In auto 8,2 km, 11 min
Bed & Breakfast



○ Ospedale Pediatrico Bambino Gesù

Via della Torre di Palidoro, 00050 Fiumicino Roma

Segui **Via della Torre di Palidoro** fino a
Via San Carlo

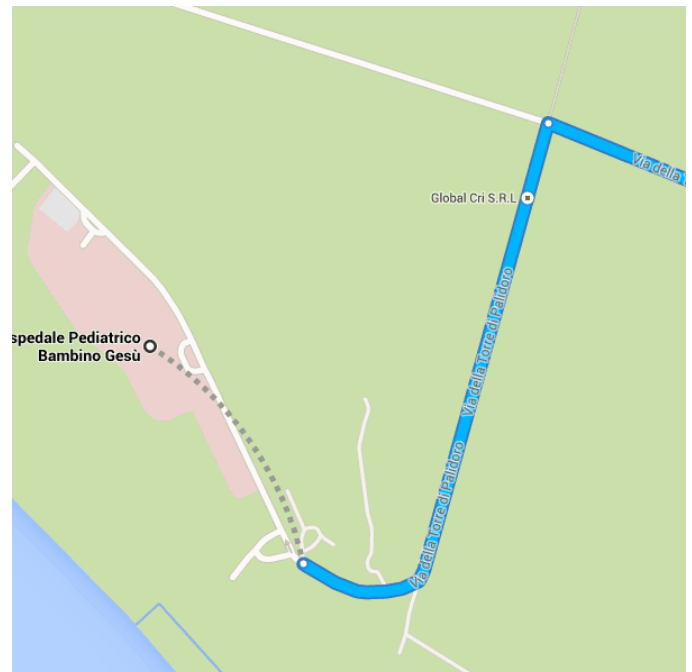
2,4 km/3 min

↑ 1. Procedi in direzione **sudest** su **Via della Torre di Palidoro**

950 m

↘ 2. Svoltata a **destra** per rimanere su **Via della Torre di Palidoro**

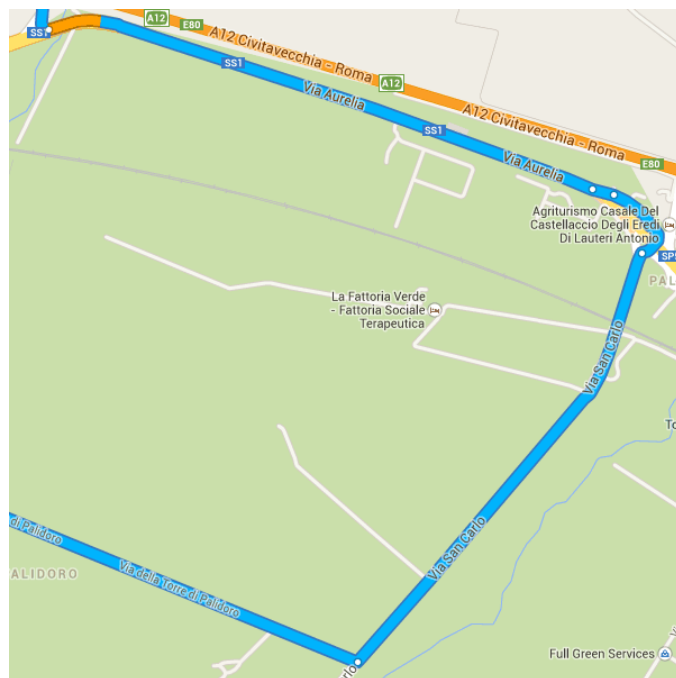
1,5 km



Segui **Via San Carlo**, **SS1** e **Via Doganale**
in direzione di **Viale Claudio Monteverdi** a
Valcanneto

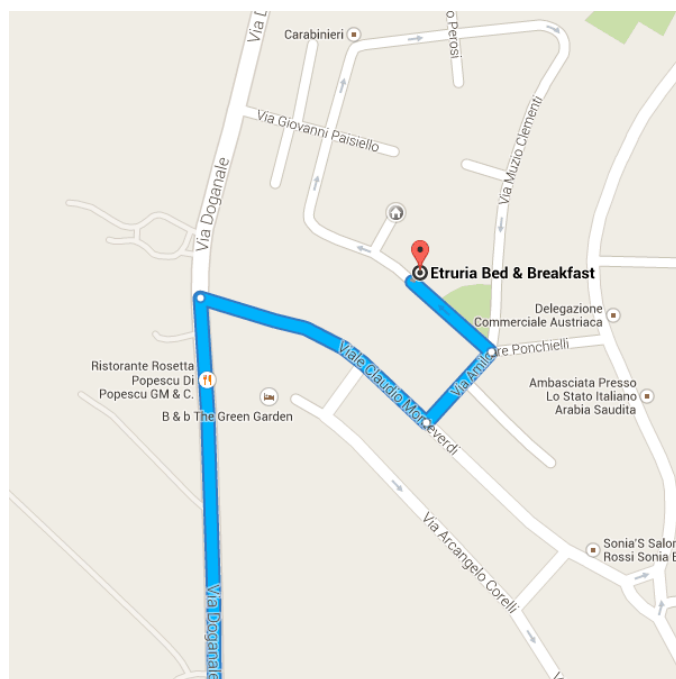
5,4 km/7 min

3. Svoltata a **sinistra** e imbocca **Via San Carlo**
1,6 km
4. Alla rotonda, prendi la **4^a** uscita
280 m
5. Prendi lo svincolo per **Civitavecchia**
70 m
6. Entra in **Via Aurelia/SS1**
 - i** Continua a seguire la SS1
1,8 km
7. Svoltata a **destra** e imbocca **Via Doganale**
1,6 km



Continua su **Viale Claudio Monteverdi**.
Guida in direzione di **Via Muzio Clementi**

8. Svoltata a **destra** e imbocca **Viale Claudio Monteverdi**
210 m
9. Prendi la 1^a a **sinistra** e imbocca **Via Amilcare Ponchielli**
76 m
10. Svoltata a **sinistra** e imbocca **Via Muzio Clementi**
 - i** La tua destinazione è sulla destra
83 m



📍 Etruria Bed & Breakfast

Via Muzio Clementi, 00052 Cerveteri Roma

Queste indicazioni stradali servono solo per pianificare il viaggio. Le condizioni stradali e di esercizio potrebbero differire dai risultati delle mappe a causa di lavori in corso, traffico, meteo o altri eventi. Pianifica il tuo percorso considerando questi fattori. Rispetta la segnaletica stradale.

Dati cartografici ©2014 Google